

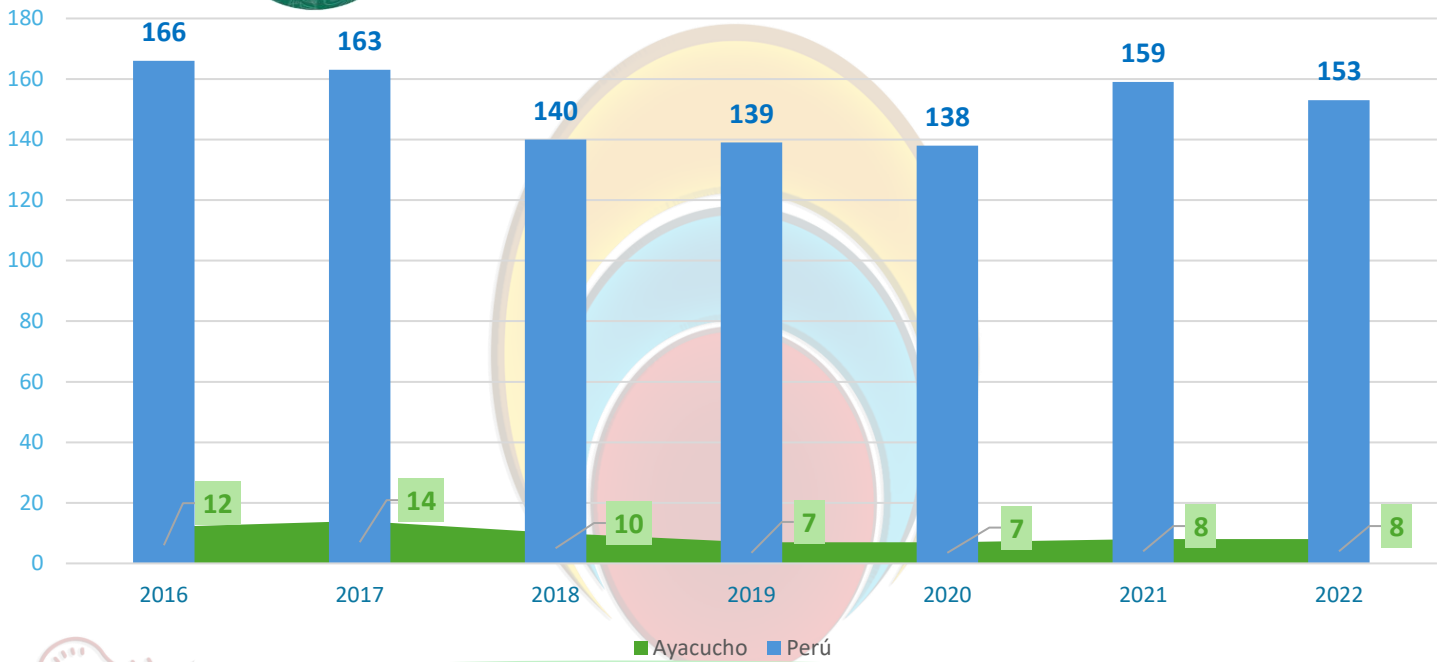
Indicadores Desarrollo Ambiental REGIÓN AYACUCHO



ESTADÍSTICA AMBIENTAL



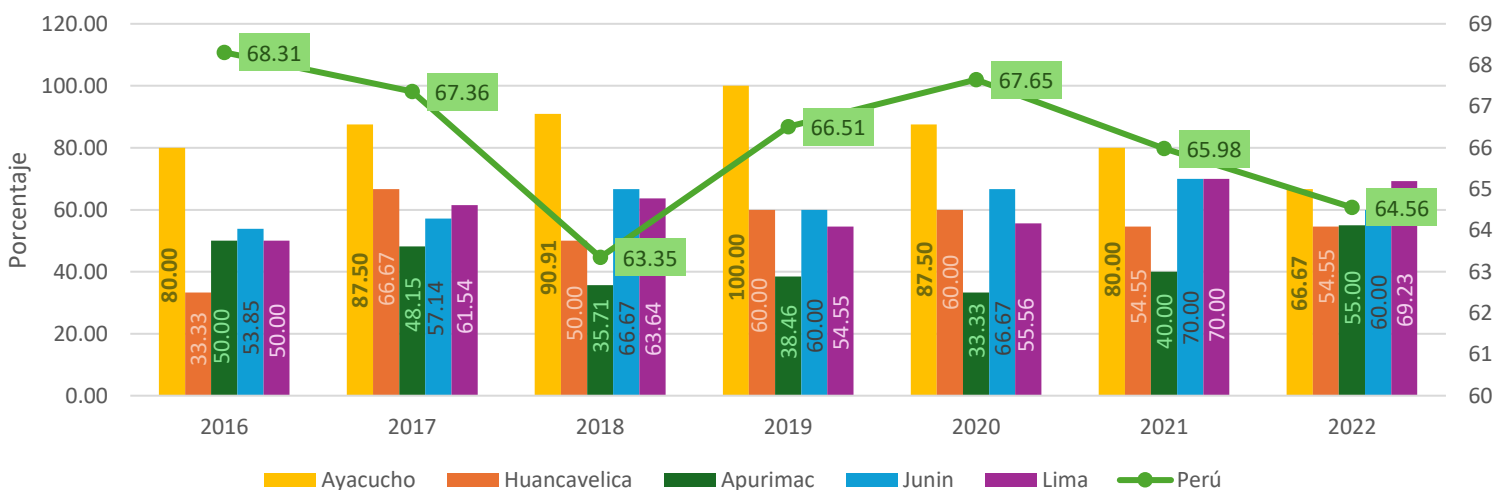
Ayacucho: conflictos socioambientales registrados, desde el 2016 hasta el 2022 (números).



Situación que surge a consecuencia de los diferentes intereses y motivaciones que poseen los diferentes actores sociales involucrados en una circunstancia ambiental determinada. En este tipo de conflictos, las partes toman posición y se enfrentan por hechos vinculados a la escasez, el deterioro o la privación de los recursos naturales.

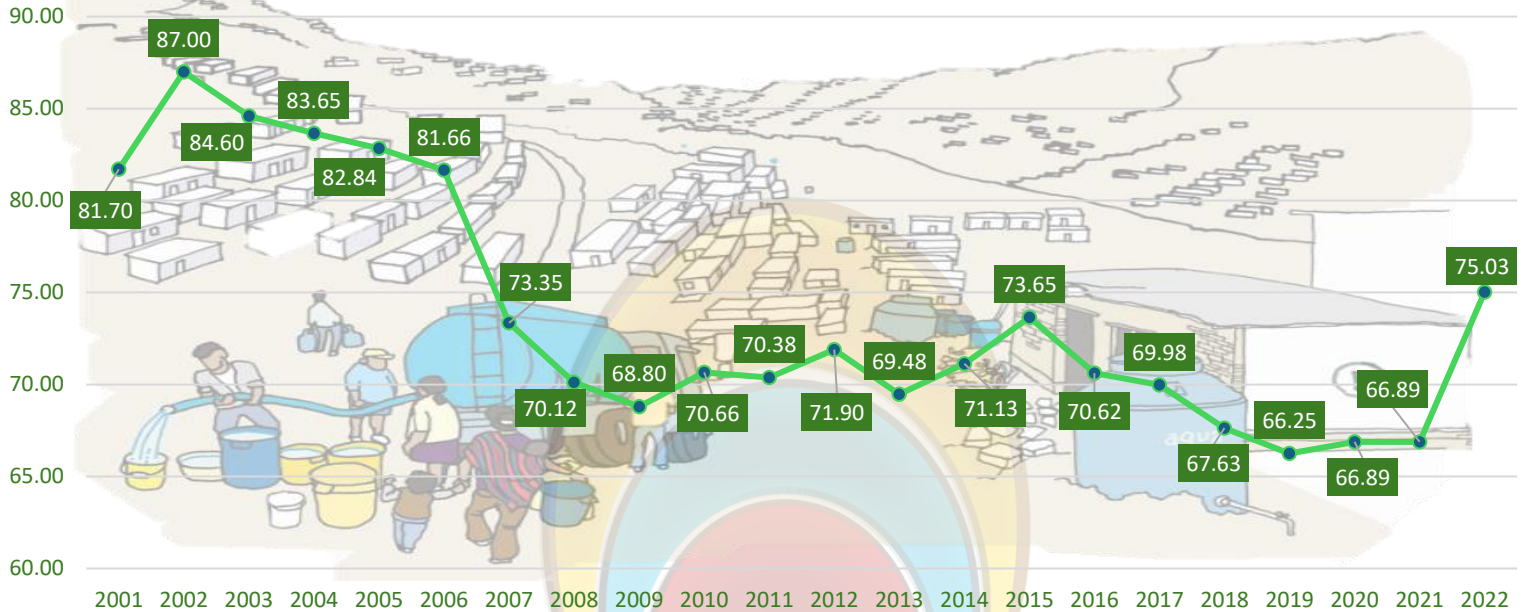
Fuente: Sinia-MINAN: indicadores-estadísticas

Ayacucho: proporción de conflicto socioambientales registrados, desde el 2016 hasta el 2022 (porcentaje).



Fuente: Sinia-MINAN: indicadores-estadísticas

Ayacucho: proporción de la población urbana que vive en barrios marginales, asentamientos improvisados o viviendas inadecuadas (porcentaje).



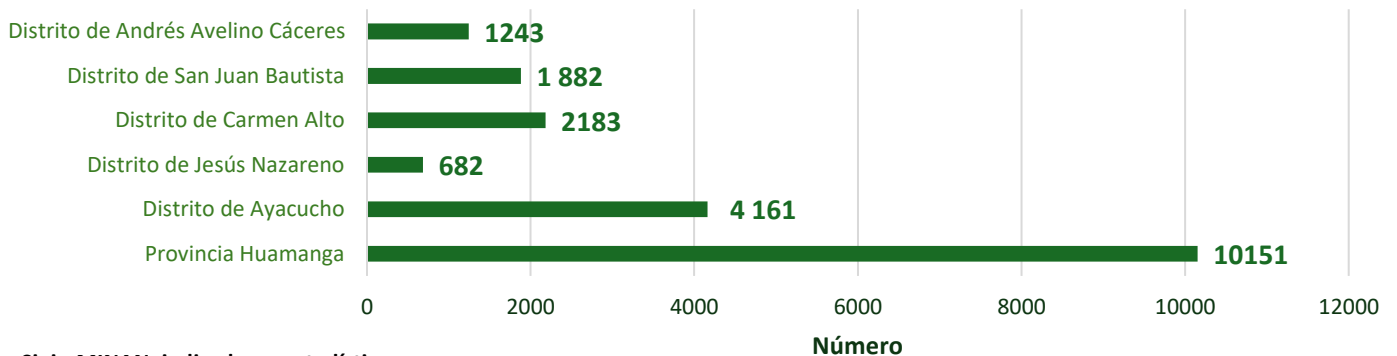
Fuente: Sinia-MINAN: indicadores-estadísticas

Ayacucho: destino de la basura recolectada, desde el 2018 hasta el 2021.



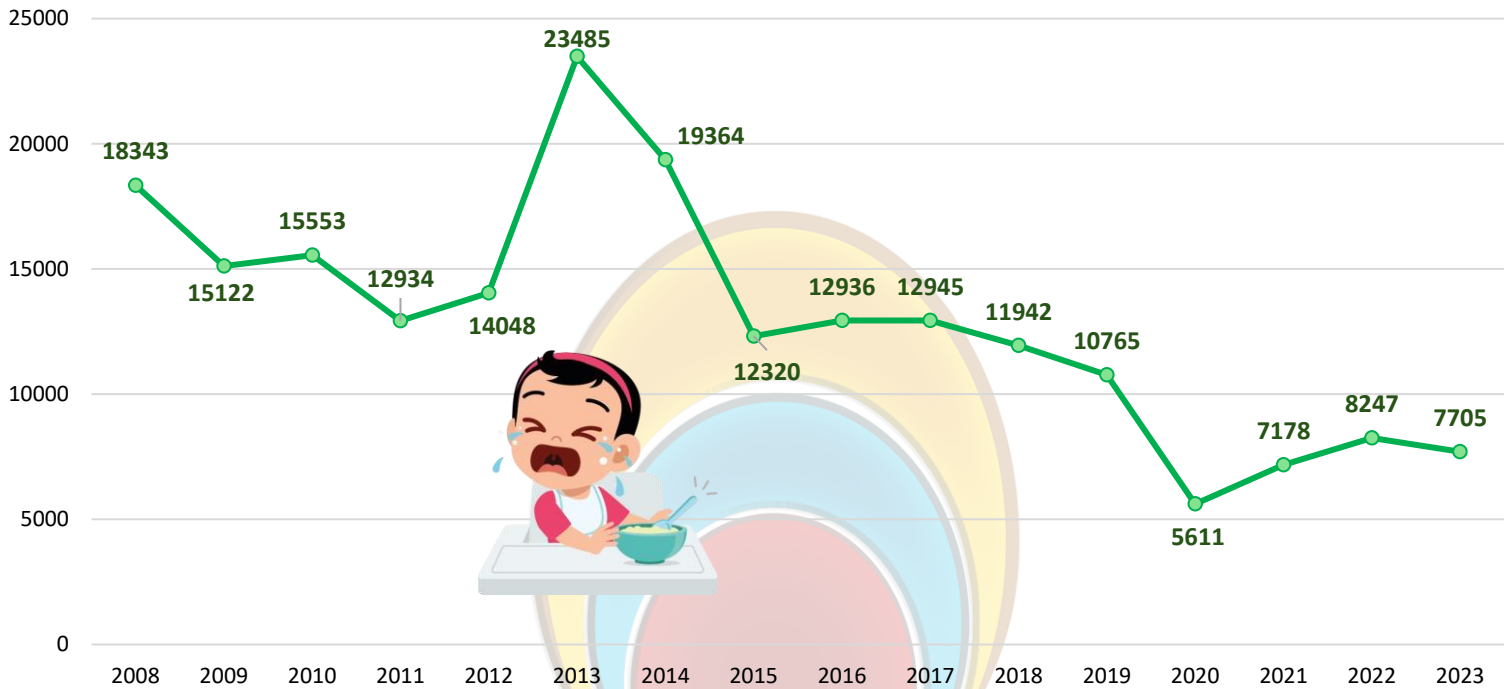
Fuente: Sinia-MINAN: indicadores-estadísticas

Provincia de Huamanga: conexiones domiciliarias de agua potable, desde Ene. hasta Jun. del 2023



Fuente: Sinia-MINAN: indicadores-estadísticas

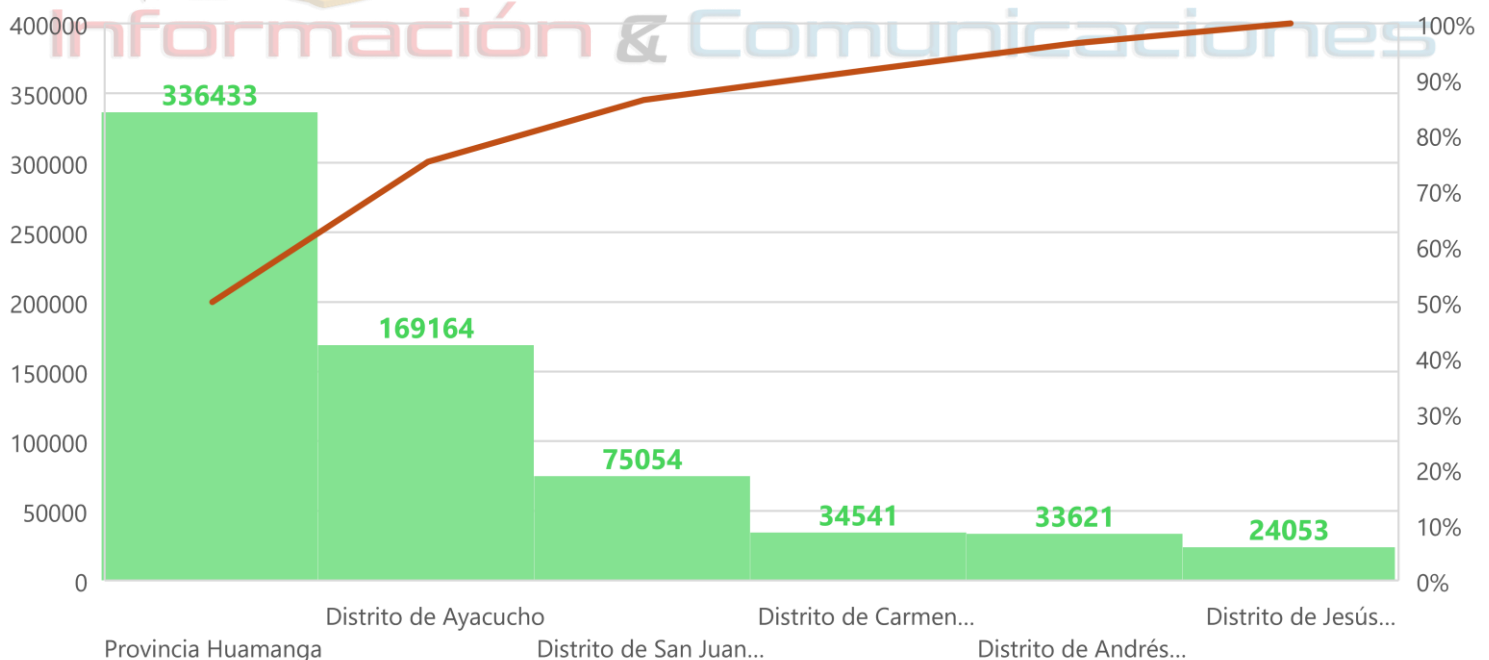
AyaUCHO: atenciones de niños/as menores de 5 años afectados con enfermedades diarreicas agudas, desde el 2008 hasta el 2023.



Las enfermedades diarreicas agudas siendo causa importante de morbilidad en la niñez en nuestro país, por la persistencia de los factores determinantes en una proporción relevante de la población, **además son enfermedades prevenibles relacionadas al menor acceso a servicio de agua potable, menor acceso a eliminación adecuada de excretas, así como a la práctica de hábitos inadecuados de higiene.**

Fuente: Sinia-MINAN: indicadores-estadísticas

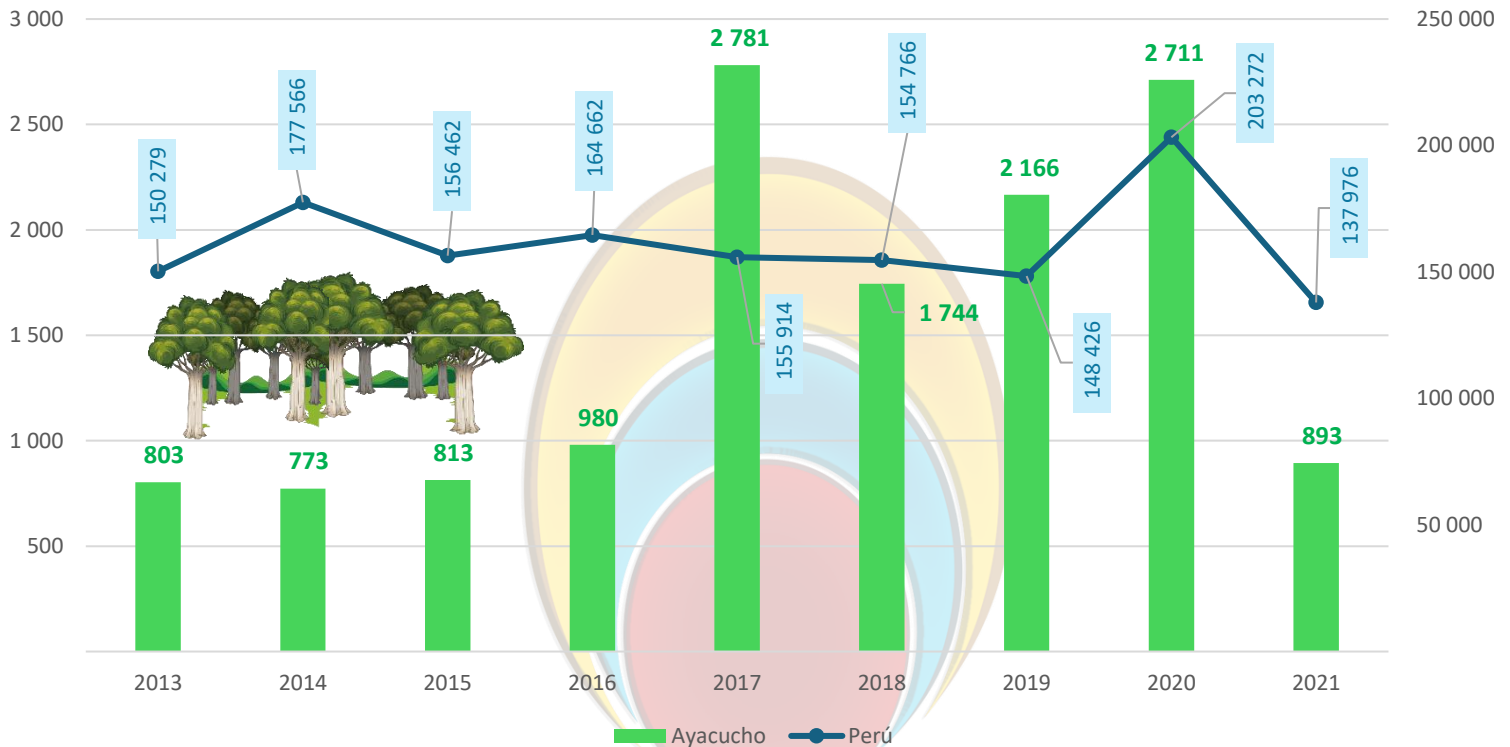
Provincia Huamanga: conexiones domiciliarias de alcantarillado, desde Jul. hasta Dic. del 2023 (cantidad).



Fuente: SEDA AYACUCHO- Gerencia Operacional y Gerencia Comercial.

ÁREAS NATURALES

Ayacucho: pérdida de bosques, desde el 2013 hasta el 2021



Fuente: INEI, compendio estadístico 2023.

ÁREAS NATURALES PROTEGIDAS POR EL ESTADO, SEGÚN CATEGORÍA, 2020 - 2022

Tipo de áreas naturales protegidas	Departamento de ubicación	Año de promulgación de Ley	2020	2021	2022
Pampa Galeras Bárbara D' Achille (reserva natural)	Ayacucho	18/05/1967; 06/04/1993	6 500.00	6 500.00	6 500.00
Pampas de Ayacucho (santuario histórico)	Ayacucho	14/08/1980	300.00	300.00	300.00

Fuente: Servicio Nacional de Áreas Naturales Protegidas por el Estado (SERNANP).